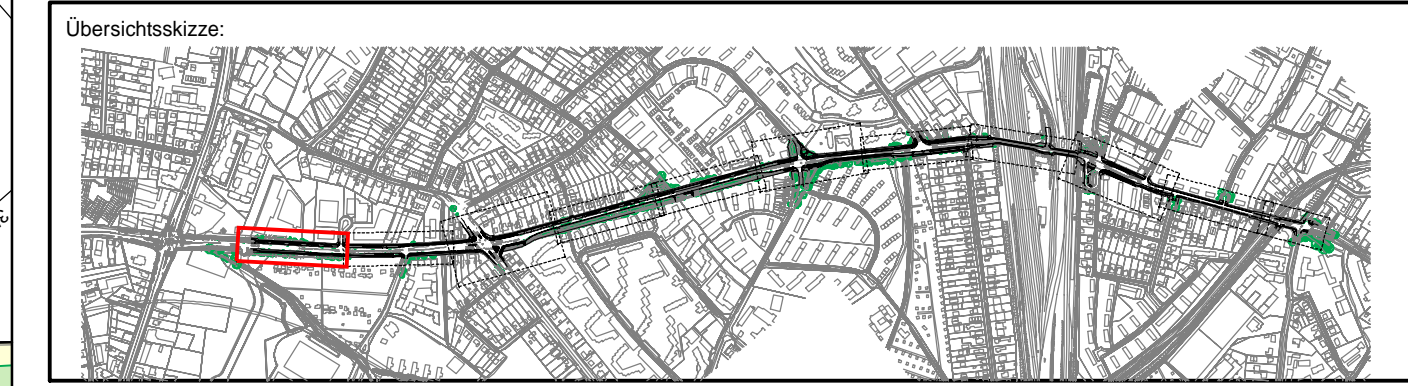


|                    |                       |                                |                        |
|--------------------|-----------------------|--------------------------------|------------------------|
| Höhensystem:       | alle Höhen in DHHN 92 | Koordinatensystem:             | ETRS89, Lagestatus 320 |
| Grundlage Planung: | Vermessung, ALKIS     |                                |                        |
| Straße (Abschnitt) | Verfasser             | Datum                          |                        |
| Elbgaustraße       | LGV                   | Juli / August 2018<br>Mai 2020 |                        |



|                |   |             |             |               |  |
|----------------|---|-------------|-------------|---------------|--|
| Planverfasser: | BPR Dipl.-Ing. Bernd F. Künne & Partner<br>Beratende Ingenieure mbB   |             |             |               |  |
|                | Ostertorstraße 38/39 28195 Bremen +49 421 335 02 0 info@bpr-bremen.de |             |             |               |  |
| Dateiname:     | Datum:  | Gezeichnet: | Bearbeitet: | Verfasst:     |  |
| S2_LS_01.PLT   | 04.05.2023  | Lokatis     | Lokatis     | gez. Wittrock |  |

| Index | Änderungen und Ergänzungen | Bearbeitet | Datum |
|-------|----------------------------|------------|-------|
|       |                            |            |       |
|       |                            |            |       |
|       |                            |            |       |

**FREIE UND HANSESTADT HAMBURG**  
Landesbetrieb Straßen, Brücken und Gewässer  
Geschäftsbereich Straßen  
Planung Infrastruktur Individualverkehr - S2

Baumaßnahme: **Velorouten EM**

Teilbaumaßnahme: **VR 14 Elbgaustraße von Rugenbarg bis Niekampsweg**

Planinhalt: **Lageplan Verkehrsanlagen Schlussverschickung Blatt 1/11**

Zeichnungs-Nr.: **12605\_ELBGAU\_S2\_Z\_02\_001\_--\_I**

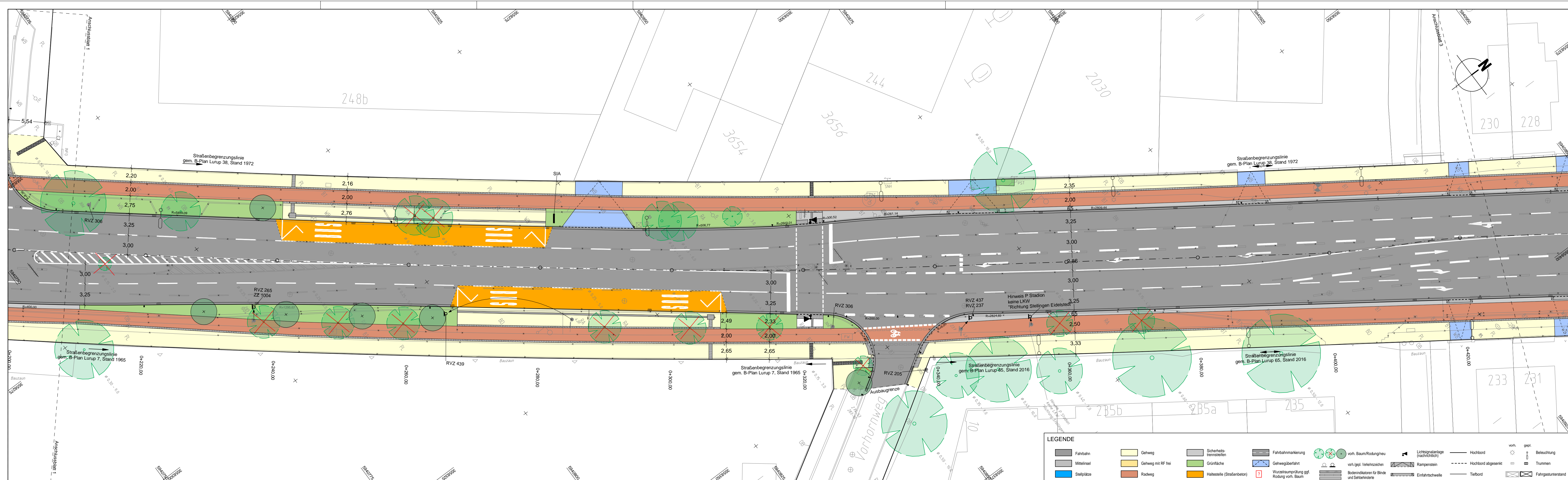
Maßstab: **1:250**

Bearbeitet: - S2 / PM Name -  
**gez. Schlagmüller**  
Datum **26.05.2023**

Aufgestellt: - S2 / PL Name -  
**gez. von Schierholz**  
Datum **26.05.2023**

Freigegeben: - S2 / TL Name -  
**gez. Troschke**  
Datum **30.05.2023**





**LEGENDE**

|             |                    |                            |  |   |                                   |                    |                         |
|-------------|--------------------|----------------------------|--|---|-----------------------------------|--------------------|-------------------------|
| Fahrbahn    | Gehweg             | Sicherheits-trennstreifen  | Fahrbahnmarkierung                       | vorh. Baum/Rodung/neu                                 | Lichtsignalanlage (nachrichtlich) | Hochbord           | vorh. gepl. Beleuchtung |
| Mittelinsel | Gehweg mit RF frei | Grünfläche                 | Gehwegüberfahrt                          | vorh. gepl. Verkehrszeichen                           | Rampenstein                       | Hochbord abgesenkt | Trummen                 |
| Stellplätze | Radweg             | Haltestelle (Straßenbeton) | Wurzelraumprüfung ggf. Rodung vorh. Baum | Bodendeckungsindikatoren für Blinde und Sehbehinderte | Einfahrtsschwelle                 | Tiefbord           | Fahrgastunterstand      |

|                    |                       |                                |                        |
|--------------------|-----------------------|--------------------------------|------------------------|
| Höhensystem:       | alle Höhen in DHHN 92 | Koordinatensystem:             | ETRS89, Lagestatus 320 |
| Grundlage Planung: | Vermessung, ALKIS     |                                |                        |
| Straße (Abschnitt) | Verfasser             | Datum                          |                        |
| Elbgaustraße       | LGV                   | Juli / August 2018<br>Mai 2020 |                        |



|                |   |             |             |               |            |
|----------------|---|-------------|-------------|---------------|------------|
| Planverfasser: | BPR Dipl.-Ing. Bernd F. Künne & Partner<br>Beratende Ingenieure mbB   |             |             |               | <b>BPR</b> |
|                | Ostertorstraße 38/39 28195 Bremen +49 421 335 02 0 info@bpr-bremen.de |             |             |               |            |
| Dateiname:     | Datum:  | Gezeichnet: | Bearbeitet: | Verfasst:     |            |
| S2_LS_02.PLT   | 04.05.2023  | Lokatis     | Lokatis     | gez. Wittrock |            |

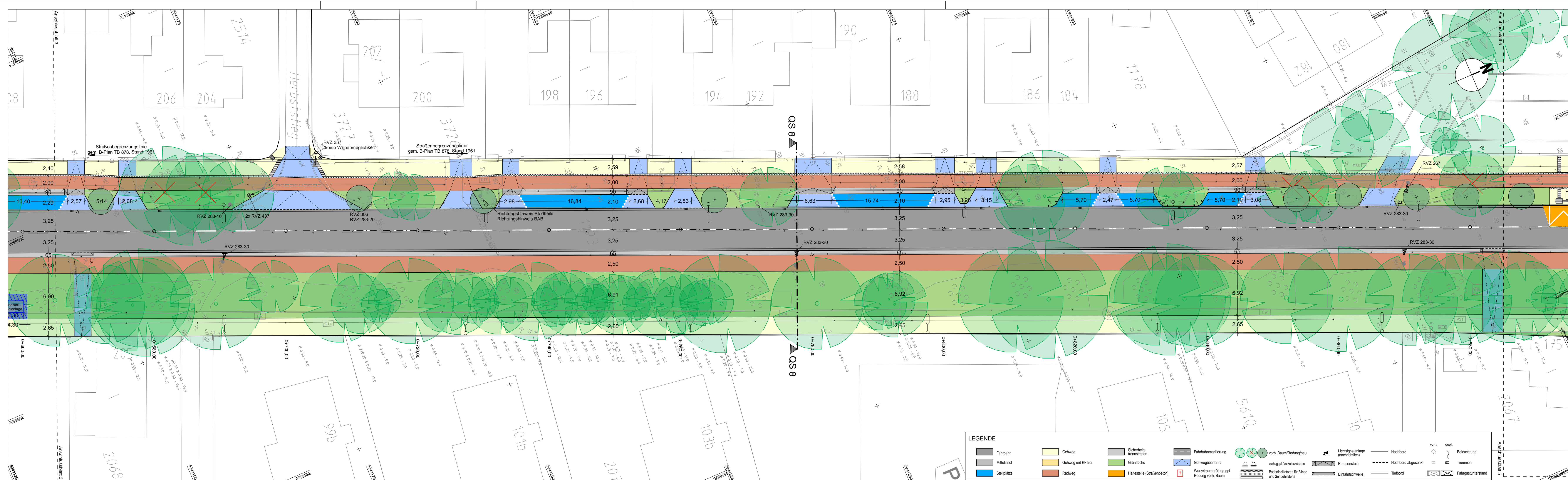
| Index | Änderungen und Ergänzungen | Bearbeitet | Datum |
|-------|----------------------------|------------|-------|
|       |                            |            |       |
|       |                            |            |       |
|       |                            |            |       |

|  |  |   |
|--|--|---|
| <p><b>FREIE UND HANSESTADT HAMBURG</b><br/>Landesbetrieb Straßen, Brücken und Gewässer<br/>Geschäftsbereich Straßen<br/>Planung Infrastruktur Individualverkehr - S2</p> |  | Bearbeitet: - S2 / PM Name -<br>gez. Schlagmüller<br>Datum 26.05.2023<br>Aufgestellt: - S2 / PL Name -<br>gez. von Schierholz<br>Datum 26.05.2023<br>Freigegeben: - S2 / TL Name -<br>gez. Troschke<br>Datum 30.05.2023 |
| Baumaßnahme:<br><p style="text-align: center;"><b>Velorouten EM</b></p>  |  | Teilbaumaßnahme:<br><p style="text-align: center;"><b>VR 14 Elbgaustraße<br/>von Rugenborg bis Niekampsweg</b></p>  |
| Planinhalt:<br><p style="text-align: center;"><b>Lageplan Verkehrsanlagen<br/>Schlussverschickung<br/>Blatt 2/11</b></p>   |  | Zeichnungs-Nr.: 12605_ELBGAU_S2_Z_02_002_--_I<br>Maßstab: 1:250   |









**LEGENDE**

|             |                    |                            |  |   |                                   |                    |                         |
|-------------|--------------------|----------------------------|--|---|-----------------------------------|--------------------|-------------------------|
| Fahrbahn    | Gehweg             | Sicherheitsstreifen        | Fahrbahnmarkierung                     | vord. Baum/Rodung/neu                         | Lichtsignalanlage (nachrichtlich) | Hochbord           | vord. gepl. Beleuchtung |
| Mittelinsel | Gehweg mit RF frei | Grünfläche                 | Gehwegüberfahrt                        | vord. gepl. Verkehrszeichen                   | Rampenstein                       | Hochbord abgesenkt | Trümmen                 |
| Stelplätze  | Radweg             | Haltestelle (Straßenbeton) | Wurzelraumpfung ggf. Rodung vord. Baum | Bodenindikatoren für Blinde und Sehbehinderte | Einfahrtsschwelle                 | Tiefbord           | Fahrgastunterstand      |

|                    |                       |                                |                        |
|--------------------|-----------------------|--------------------------------|------------------------|
| Höhensystem:       | alle Höhen in DHHN 92 | Koordinatensystem:             | ETRS89, Lagestatus 320 |
| Grundlage Planung: | Vermessung, ALKIS     |                                |                        |
| Straße (Abschnitt) | Verfasser             | Datum                          |                        |
| Elbgastraße        | LGV                   | Juli / August 2018<br>Mai 2020 |                        |



|                |   |             |             |               |  |
|----------------|---|-------------|-------------|---------------|--|
| Planverfasser: | BPR Dipl.-Ing. Bernd F. Künne & Partner<br>Beratende Ingenieure mbB   |             |             |               |  |
|                | Ostertorstraße 38/39 28195 Bremen +49 421 335 02 0 info@bpr-bremen.de |             |             |               |  |
| Dateiname:     | Datum:  | Gezeichnet: | Bearbeitet: | Verfasst:     |  |
| S2_LS_04.PLT   | 04.05.2023  | Lokatis     | Lokatis     | gez. Wittrock |  |

| Index | Änderungen und Ergänzungen | Bearbeitet | Datum |
|-------|----------------------------|------------|-------|
|       |                            |            |       |
|       |                            |            |       |
|       |                            |            |       |

|  |  |   |
|--|--|---|
| <p><b>FREIE UND HANSESTADT HAMBURG</b><br/>Landesbetrieb Straßen, Brücken und Gewässer<br/>Geschäftsbereich Straßen<br/>Planung Infrastruktur Individualverkehr - S2</p> |  | Bearbeitet: - S2 / PM Name -<br>gez. Schlagmüller<br>Datum 26.05.2023<br>Aufgestellt: - S2 / PL Name -<br>gez. von Schierholz<br>Datum 26.05.2023<br>Freigegeben: - S2 / TL Name -<br>gez. Troschke<br>Datum 30.05.2023 |
| Baumaßnahme:<br><b>Velorouten EM</b>   | Teilbaumaßnahme:<br><b>VR 14 Elbgastraße<br/>von Rugenbarg bis Niekampsweg</b> |   |
| Planinhalt:<br><b>Lageplan Verkehrsanlagen<br/>Schlussverschickung<br/>Blatt 4/11</b>  | Zeichnungs-Nr.:<br><b>12605_ELBGAU_S2_Z_02_004_--_I</b>                        | Maßstab:<br><b>1:250</b>  |

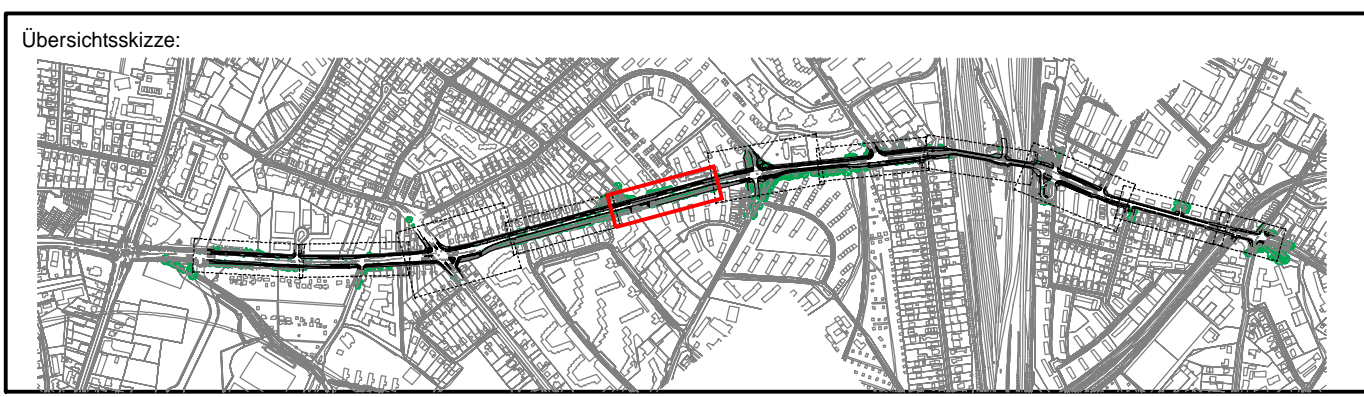




**LEGENDE**

|             |                    |                            |  |   |                                   |                    |                    |
|-------------|--------------------|----------------------------|--|---|-----------------------------------|--------------------|--------------------|
| Fahrbahn    | Gehweg             | Sicherheits-trennstreifen  | Fahrbahnmarkierung                       | vord./gepl. Baum/Rodung/neu                   | Lichtsignalanlage (nachrichtlich) | Hochbord           | gegl. Beleuchtung  |
| Mittelinsel | Gehweg mit RF frei | Grünfläche                 | Gehwegüberfahrt                          | vord./gepl. Verkehrszeichen                   | Rampenstein                       | Hochbord abgesenkt | Trümmen            |
| Stelplätze  | Radweg             | Haltestelle (Straßenbeton) | Wurzelraumprüfung ggl. Rodung vord. Baum | Bodenindikatoren für Blinde und Sehbehinderte | Einfahrtsschwelle                 | Tiefbord           | Fahrgastunterstand |

|                    |                       |                                |                        |
|--------------------|-----------------------|--------------------------------|------------------------|
| Höhensystem:       | alle Höhen in DHHN 92 | Koordinatensystem:             | ETRS89, Lagestatus 320 |
| Grundlage Planung: | Vermessung, ALKIS     |                                |                        |
| Straße (Abschnitt) | Verfasser             | Datum                          |                        |
| Elbgaustraße       | LGV                   | Juli / August 2018<br>Mai 2020 |                        |

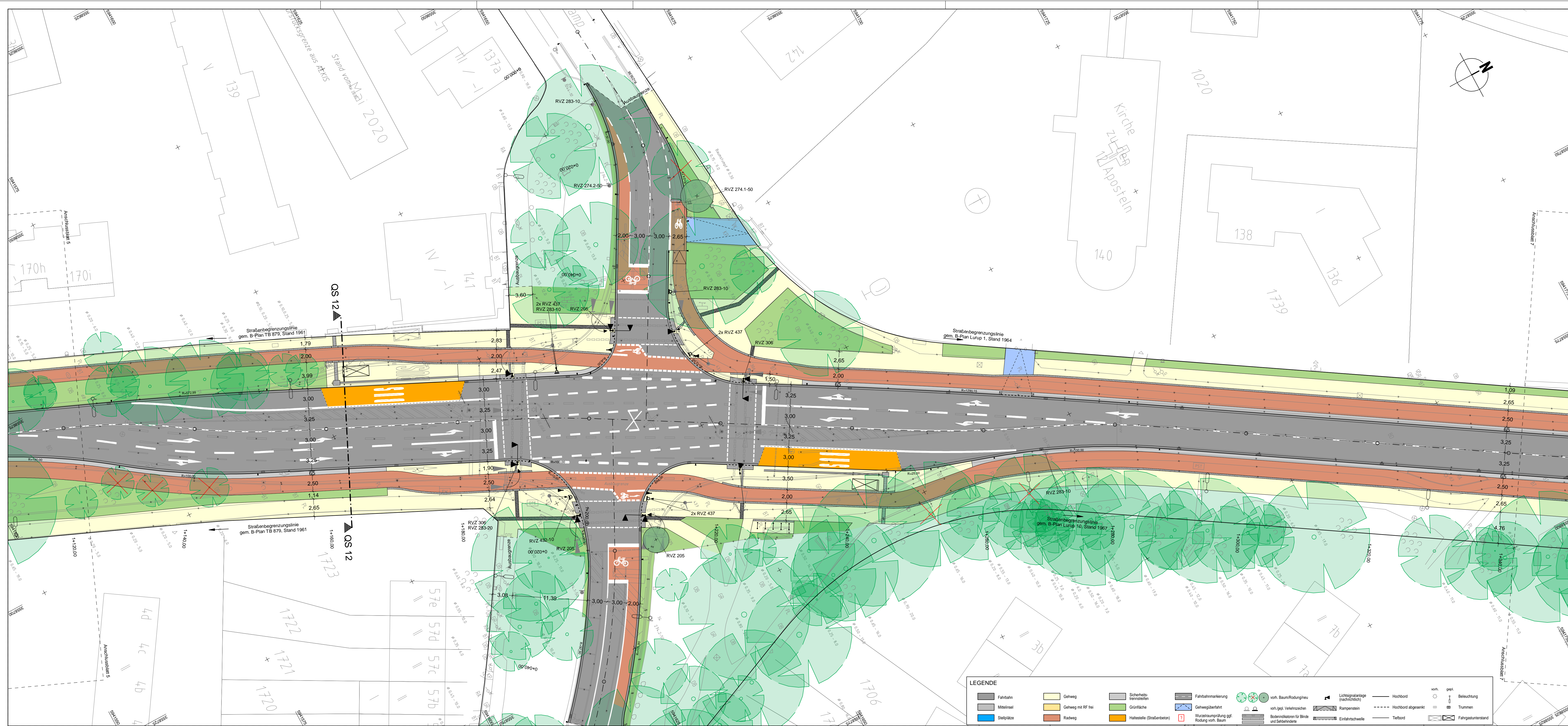


|   |   |             |             |               |
|---|---|-------------|-------------|---------------|
| Planverfasser:  | BPR Dipl.-Ing. Bernd F. Künne & Partner<br>Beratende Ingenieure mbB |             |             |               |
| Ostertorstraße 38/39 28195 Bremen +49 421 335 02 0 info@bpr-bremen.de |   |             |             |               |
| Dateiname:  | Datum:  | Gezeichnet: | Bearbeitet: | Verfasst:     |
| S2_LS_05.PLT  | 04.05.2023  | Lokatis     | Lokatis     | gez. Wittrock |

| Index | Änderungen und Ergänzungen | Bearbeitet | Datum |
|-------|----------------------------|------------|-------|
|       |                            |            |       |
|       |                            |            |       |
|       |                            |            |       |

|  |   |              |   |
|--|---|--------------|---|
| <p><b>FREIE UND HANSESTADT HAMBURG</b><br/>Landesbetrieb Straßen, Brücken und Gewässer<br/>Geschäftsbereich Straßen<br/>Planung Infrastruktur Individualverkehr - S2</p> |   |              |   |
| Baumaßnahme:   | Velorouten EM   | Bearbeitet:  | - S2 / PM Name -<br>gez. Schlagmüller   |
| Teilbaumaßnahme:   | VR 14 Elbgaustraße<br>von Rugenbarg bis Niekampsweg           | Datum:       | 26.05.2023                              |
| Planinhalt:  | Lageplan Verkehrsanlagen<br>Schlussverschickung<br>Blatt 5/11 | Aufgestellt: | - S2 / PL Name -<br>gez. von Schierholz |
| Zeichnungs-Nr.:  | 12605_ELBGAU_S2_Z_02_005_--_I                                 | Datum:       | 26.05.2023                              |
| Maßstab:   | 1:250   | Freigegeben: | - S2 / TL Name -<br>gez. Troschke       |
|  |   | Datum:       | 30.05.2023                              |





|                    |                       |                                |                        |
|--------------------|-----------------------|--------------------------------|------------------------|
| Höhensystem:       | alle Höhen in DHHN 92 | Koordinatensystem:             | ETRS89, Lagestatus 320 |
| Grundlage Planung: | Vermessung, ALKIS     |                                |                        |
| Straße (Abschnitt) | Verfasser             | Datum                          |                        |
| Elbgaustraße       | LGV                   | Juli / August 2018<br>Mai 2020 |                        |



|                |   |             |             |               |            |
|----------------|---|-------------|-------------|---------------|------------|
| Planverfasser: | BPR Dipl.-Ing. Bernd F. Künne & Partner<br>Beratende Ingenieure mbB |             |             |               | <b>BPR</b> |
|                | Osterstraße 38/39 28195 Bremen +49 421 335 02 0 info@bpr-bremen.de  |             |             |               |            |
| Dateiname:     | Datum:  | Gezeichnet: | Bearbeitet: | Verfasst:     |            |
| S2_LS_06.PLT   | 04.05.2023  | Lokatis     | Lokatis     | gez. Wittrock |            |

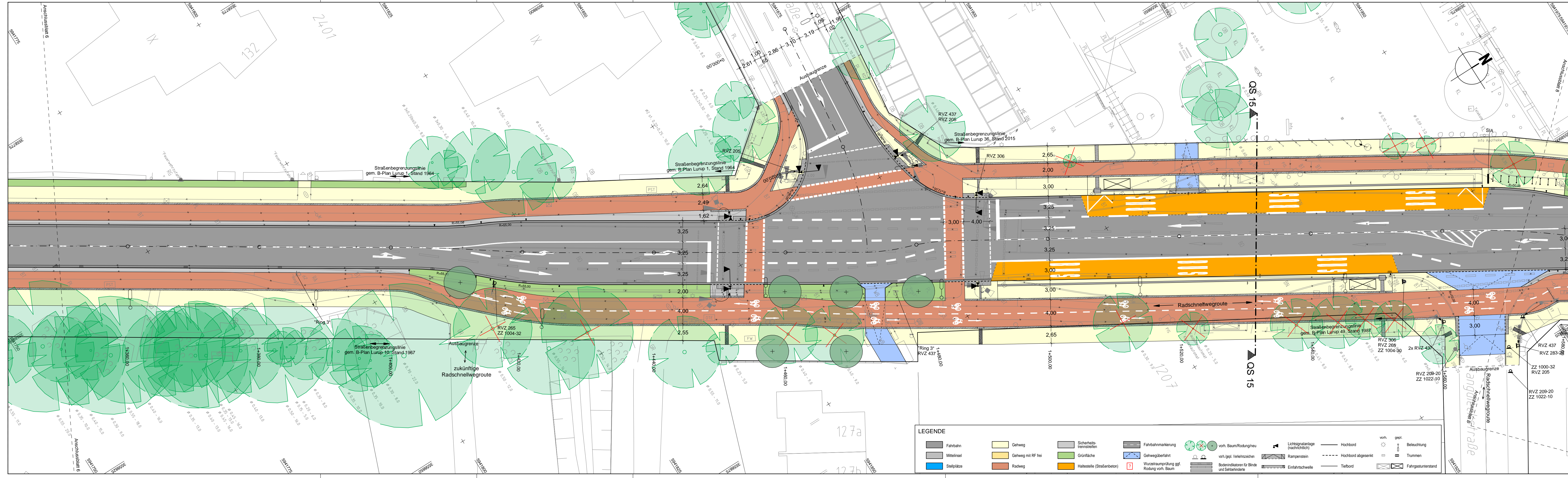
|        |                            |            |       |
|--------|----------------------------|------------|-------|
| Index: | Änderungen und Ergänzungen | Bearbeitet | Datum |
|        |                            |            |       |
|        |                            |            |       |

|   |                               |
|---|-------------------------------|
| <b>FREIE UND HANSESTADT HAMBURG</b>   |                               |
| Landesbetrieb Straßen, Brücken und Gewässer<br>Geschäftsbereich Straßen<br>Planung Infrastruktur Individualverkehr - S2 |                               |
| Baumaßnahme:  | Bearbeitet: - S2 / PM Name -  |
| Velorouten EM   | gez. Schlagmüller             |
| Teilbaumaßnahme:  | Datum 26.05.2023              |
| VR 14 Elbgaustraße<br>von Rugenbau bis Niekampsweg  | Aufgestellt: - S2 / PM Name - |
| Planinhalt:   | gez. von Schierholz           |
| Lageplan Verkehrsanlagen<br>Schlussverschickung<br>Blatt 6/11   | Datum 26.05.2023              |
|   | Freigegeben: - S2 / TL Name - |
| Zeichnungs-Nr.:   | gez. Troschke                 |
| 12605_ELBGAU_S2_Z_02_006_--_I   | Datum 30.05.2023              |
| Maßstab:  |                               |
| 1:250   |                               |

**LEGENDE**

|             |                    |                            |                                       |   |                                   |                    |                         |
|-------------|--------------------|----------------------------|---------------------------------------|---|-----------------------------------|--------------------|-------------------------|
| Fahrbahn    | Gehweg             | Sicherheitsweissenstein    | Fahrbahnmarkierung                    | vork. Baum/Rodungshau                         | Lichtsignalanlage (sachrichtlich) | Hochbord           | vork. gepl. Beleuchtung |
| Mittelinsel | Gehweg mit RP frei | Grünfläche                 | Gehwegüberfahrt                       | vork. gepl. Verkehrszeichen                   | Rampestein                        | Hochbord abgesenkt | Trümmen                 |
| Stellplätze | Radweg             | Haltestelle (Straßenbeton) | Wurzelfumpfung ggf. Rodung vork. Baum | Bodenindikatoren für Blinde und Sehbehinderte | Einfalltschwelle                  | Tiefbord           | Fahrgastunterstand      |

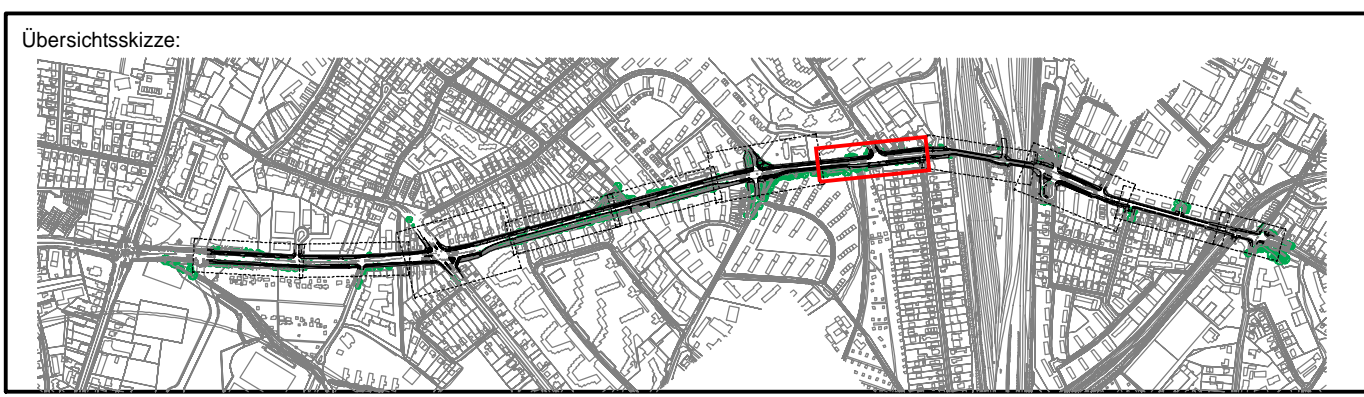




**LEGENDE**

|             |                    |                            |  |   |                                   |                    |                    |
|-------------|--------------------|----------------------------|--|---|-----------------------------------|--------------------|--------------------|
| Fahrbahn    | Gehweg             | Sicherheitsstreifen        | Fahrbahnmarkierung                         | vorh. Baum/Rodung/neu                         | Lichtsignalanlage (nachrichtlich) | Hochbord           | gep. Beleuchtung   |
| Mittelinsel | Gehweg mit RF frei | Grünfläche                 | Gehwegüberfahrt                            | vorh.gepl. Verkehrszeichen                    | Rampenstein                       | Hochbord abgesenkt | Trümmen            |
| Stellplätze | Radweg             | Haltestelle (Straßenbeton) | Wurzelraumpfropfung ggf. Rodung vorh. Baum | Bodenindikatoren für Blinde und Sehbehinderte | Einfahrtsschwelle                 | Tiefbord           | Fahrgastunterstand |

|                    |                       |                                |                        |
|--------------------|-----------------------|--------------------------------|------------------------|
| Höhensystem:       | alle Höhen in DHHN 92 | Koordinatensystem:             | ETRS89, Lagestatus 320 |
| Grundlage Planung: | Vermessung, ALKIS     |                                |                        |
| Straße (Abschnitt) | Verfasser             | Datum                          |                        |
| Elbgastraße        | LGV                   | Juli / August 2018<br>Mai 2020 |                        |



Planverfasser:

**BPR Dipl.-Ing. Bernd F. Künne & Partner**  
Beratende Ingenieure mbB

Ostertorstraße 38/39 28195 Bremen +49 421 335 02 0 info@bpr-bremen.de

|              |            |             |             |               |
|--------------|------------|-------------|-------------|---------------|
| Dateiname:   | Datum:     | Gezeichnet: | Bearbeitet: | Verfasst:     |
| S2_LS_07.PLT | 04.05.2023 | Lokatis     | Lokatis     | gez. Wittrock |

|       |                            |            |       |
|-------|----------------------------|------------|-------|
| Index | Änderungen und Ergänzungen | Bearbeitet | Datum |
|       |                            |            |       |
|       |                            |            |       |
|       |                            |            |       |

**FREIE UND HANSESTADT HAMBURG**

Landesbetrieb Straßen, Brücken und Gewässer  
Geschäftsbereich Straßen  
Planung Infrastruktur Individualverkehr - S2

**Baumaßnahme:**  
Velorouten EM

**Teilbaumaßnahme:**  
VR 14 Elbgastraße  
von Rugenbarg bis Niekampsweg

**Planinhalt:**  
Lageplan Verkehrsanlagen  
Schlussverschickung  
Blatt 7/11

**Zeichnungs-Nr.:** 12605\_ELBGAU\_S2\_Z\_02\_007\_--\_I

**Maßstab:** 1:250

**Bearbeitet:** - S2 / PM Name -  
gez. Schlagmüller

**Datum:** 26.05.2023

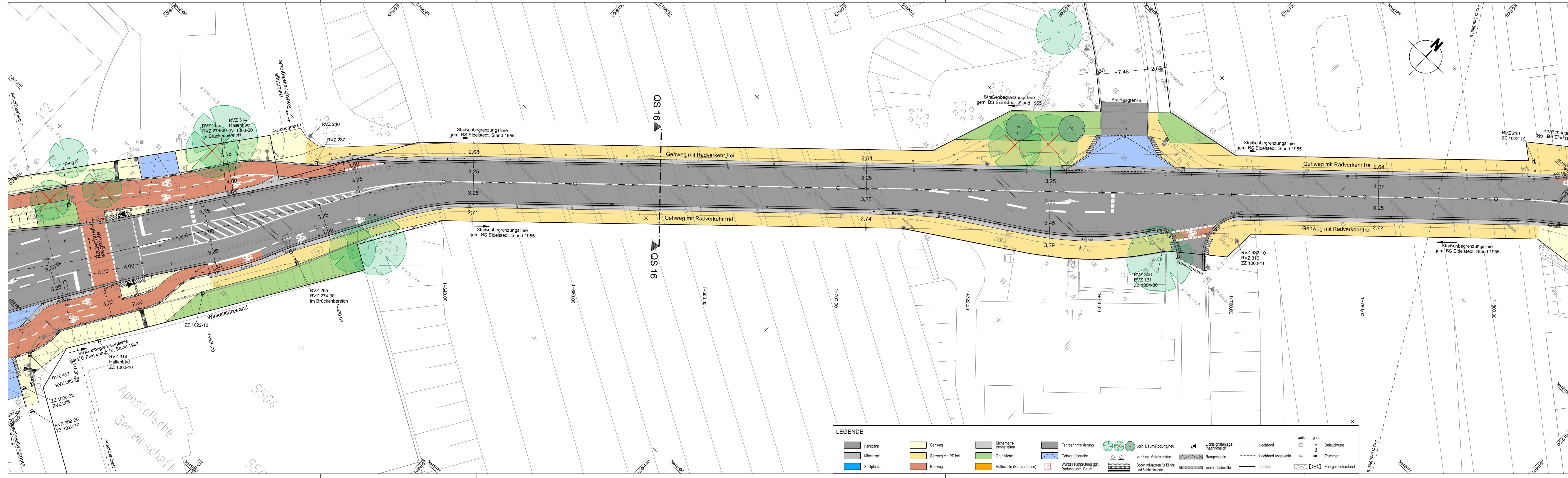
**Aufgestellt:** - S2 / PL Name -  
gez. von Schierholz

**Datum:** 26.05.2023

**Freigegeben:** - S2 / TL Name -  
gez. Troschke

**Datum:** 30.05.2023





**LEGENDE**

|             |                    |                            |  |  |                                   |                    |                         |
|-------------|--------------------|----------------------------|--|--|-----------------------------------|--------------------|-------------------------|
| Fahrbahn    | Gehweg             | Sicherheitsstreifen        | Fahrbahnmarkierung                       | vorh. Baum/Rodung/neu                        | Lichtsignalanlage (nachrichtlich) | Hochbord           | vorh. gepl. Beleuchtung |
| Mittelinsel | Gehweg mit RF frei | Grünfläche                 | Gehwegüberfahrt                          | vorh. gepl. Verkehrszeichen                  | Rampenstein                       | Hochbord abgesenkt | Trummen                 |
| Stellplätze | Radweg             | Haltestelle (Straßenbeton) | Wurzelraumprüfung ggf. Rodung vorh. Baum | Bodendekoration für Blinde und Sehbehinderte | Einfahrtsschwelle                 | Tiefbord           | Fahrgastunterstand      |

|                    |                       |                                |                        |
|--------------------|-----------------------|--------------------------------|------------------------|
| Höhensystem:       | alle Höhen in DHHN 92 | Koordinatensystem:             | ETRS89, Lagestatus 320 |
| Grundlage Planung: | Vermessung, ALKIS     |                                |                        |
| Straße (Abschnitt) | Verfasser             | Datum                          |                        |
| Elbgaustraße       | LGV                   | Juli / August 2018<br>Mai 2020 |                        |



Planverfasser:

**BPR Dipl.-Ing. Bernd F. Künne & Partner**  
Beratende Ingenieure mbB

Ostertorstraße 38/39 28195 Bremen +49 421 335 02 0 info@bpr-bremen.de

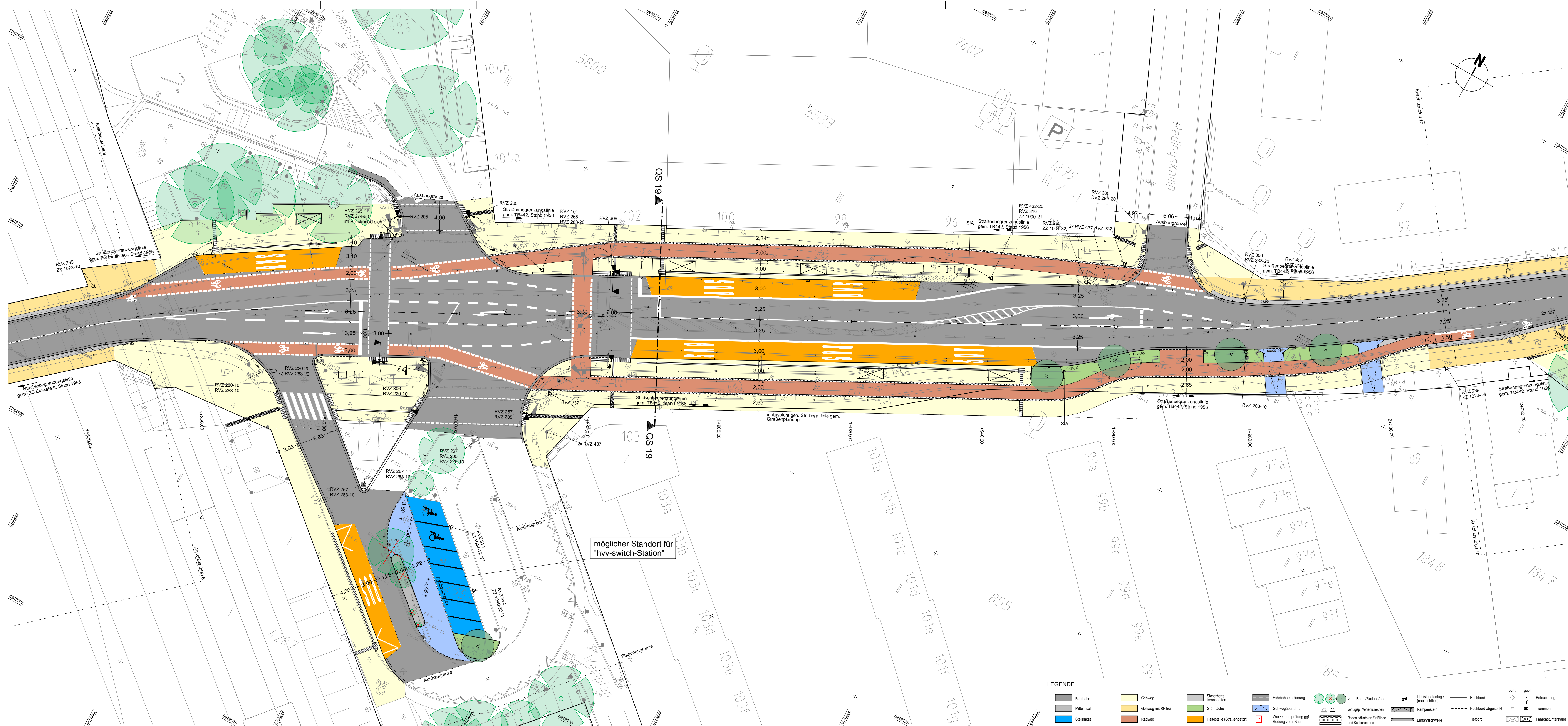
|              |            |             |             |               |
|--------------|------------|-------------|-------------|---------------|
| Dateiname:   | Datum:     | Gezeichnet: | Bearbeitet: | Verfasst:     |
| S2_LS_08.PLT | 04.05.2023 | Lokatis     | Lokatis     | gez. Wittrock |

|       |                            |            |       |
|-------|----------------------------|------------|-------|
| Index | Änderungen und Ergänzungen | Bearbeitet | Datum |
|       |                            |            |       |
|       |                            |            |       |
|       |                            |            |       |

**FREIE UND HANSESTADT HAMBURG**  
Landesbetrieb Straßen, Brücken und Gewässer  
Geschäftsbereich Straßen  
Planung Infrastruktur Individualverkehr - S2

|                  |   |                     |                  |
|------------------|---|---------------------|------------------|
| Baumaßnahme:     | Velorouten EM   | Bearbeitet:         | - S2 / PM Name - |
| Teilbaumaßnahme: | VR 14 Elbgaustraße<br>von Rugenbarß bis Niekampsweg           | gez. Schlagmüller   |                  |
| Planinhalt:      | Lageplan Verkehrsanlagen<br>Schlussverschickung<br>Blatt 8/11 | Datum               | 26.05.2023       |
| Zeichnungs-Nr.:  | 12605_ELBGAU_S2_Z_02_008_-_I                                  | Aufgestellt:        | - S2 / PL Name - |
| Maßstab:         | 1:250   | gez. von Schierholz |                  |
|                  |   | Datum               | 26.05.2023       |
|                  |   | Freigegeben:        | - S2 / TL Name - |
|                  |   | gez. Troschke       |                  |
|                  |   | Datum               | 30.05.2023       |





**LEGENDE**

|  |  |  |  |  |  |  |  |
|--|--|--|--|--|--|--|--|
|  |  |  |  |  |  |  |  |
|  |  |  |  |  |  |  |  |
|  |  |  |  |  |  |  |  |

|                    |                       |                                |                        |
|--------------------|-----------------------|--------------------------------|------------------------|
| Höhensystem:       | alle Höhen in DHNN 92 | Koordinatensystem:             | ETRS89, Lagestatus 320 |
| Grundlage Planung: | Vermessung, ALKIS     |                                |                        |
| Straße (Abschnitt) | Verfasser             | Datum                          |                        |
| Elbgaustraße       | LGV                   | Juli / August 2018<br>Mai 2020 |                        |

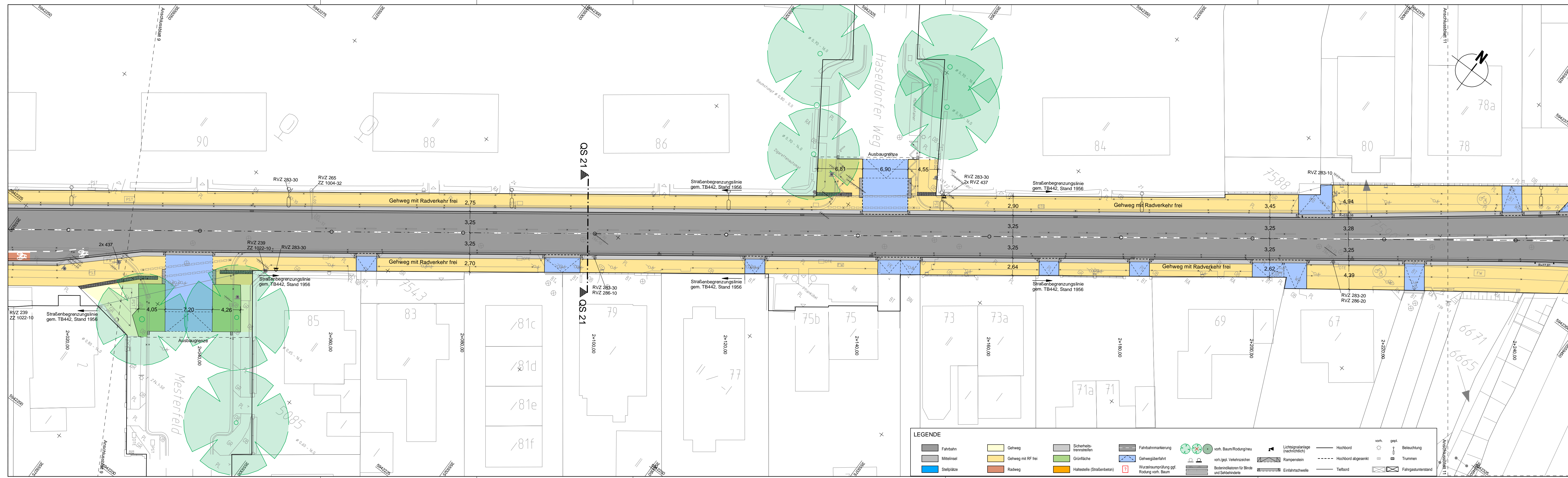


|   |            |             |         |               |
|---|------------|-------------|---------|---------------|
| Planverfasser:  |            |             |         |               |
| BPR Dipl.-Ing. Bernd F. Künne & Partner<br>Beratende Ingenieure mbB   |            |             |         |               |
| Ostertorstraße 38/39 28195 Bremen +49 421 335 02 0 info@bpr-bremen.de |            |             |         |               |
| <b>BPR</b>  |            |             |         |               |
| Dateiname: S2_LS_09.PLT   |            |             |         |               |
| Datum:  | 04.05.2023 | Gezeichnet: | Lokatis | Bearbeitet:   |
|   |            |             | Lokatis | Verfasst:     |
|   |            |             |         | gez. Wittrock |

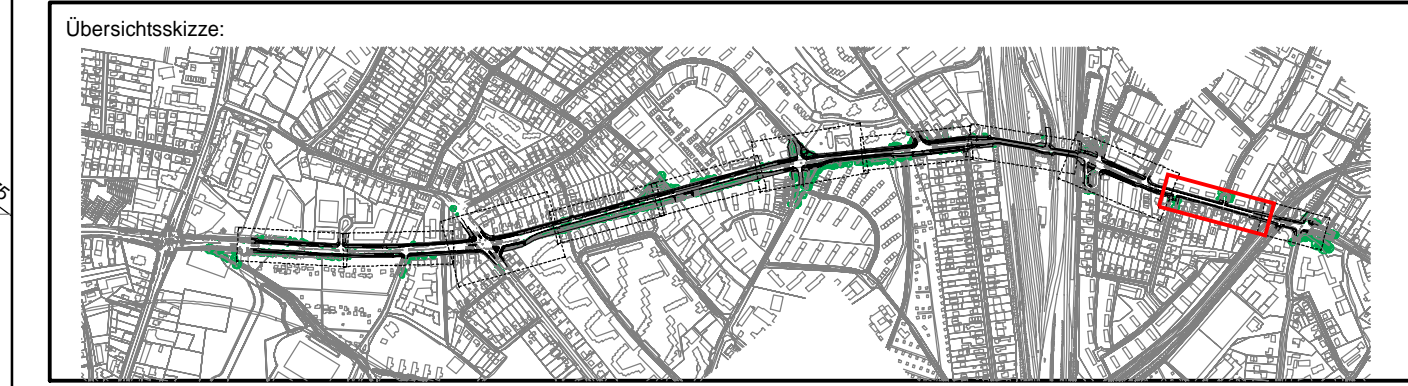
|        |                            |             |        |
|--------|----------------------------|-------------|--------|
| Index: | Änderungen und Ergänzungen | Bearbeitet: | Datum: |
|        |                            |             |        |

|   |   |
|---|---|
| <b>FREIE UND HANSESTADT HAMBURG</b>   |   |
| Landesbetrieb Straßen, Brücken und Gewässer<br>Geschäftsbereich Straßen<br>Planung Infrastruktur Individualverkehr - S2 |   |
| Baumaßnahme:  | Velorouten EM   |
| Teilbaumaßnahme:  | VR 14 Elbgaustraße<br>von Rugenborg bis Niekampsweg           |
| Planinhalt:   | Lageplan Verkehrsanlagen<br>Schlussverschickung<br>Blatt 9/11 |
| Zeichnungs-Nr.:   | 12605_ELBGAU_S2_Z_02_009_--_I                                 |
| Maßstab:  | 1:250   |
| Bearbeitet:   | - S2 / PM Name -<br>gez. Schlagmüller                         |
| Datum:  | 26.05.2023  |
| Aufgestellt:  | - S2 / PL Name -<br>gez. von Schierholz                       |
| Datum:  | 26.05.2023  |
| Freigegeben:  | - S2 / TL Name -<br>gez. Troschke                             |
| Datum:  | 30.05.2023  |





|                    |                       |                                |                        |
|--------------------|-----------------------|--------------------------------|------------------------|
| Höhensystem:       | alle Höhen in DHHN 92 | Koordinatensystem:             | ETRS89, Lagestatus 320 |
| Grundlage Planung: | Vermessung, ALKIS     |                                |                        |
| Straße (Abschnitt) | Verfasser             | Datum                          |                        |
| Elbgaustraße       | LGV                   | Juli / August 2018<br>Mai 2020 |                        |



Planverfasser: **BPR Dipl.-Ing. Bernd F. Künne & Partner**  
Beratende Ingenieure mbB  
Ostertorstraße 38/39 28195 Bremen +49 421 335 02 0 info@bpr-bremen.de

|              |            |             |             |               |
|--------------|------------|-------------|-------------|---------------|
| Dateiname:   | Datum:     | Gezeichnet: | Bearbeitet: | Verfasst:     |
| S2_LS_10.PLT | 04.05.2023 | Lokatis     | Lokatis     | gez. Wittrock |

| Index | Änderungen und Ergänzungen | Bearbeitet | Datum |
|-------|----------------------------|------------|-------|
|       |                            |            |       |
|       |                            |            |       |
|       |                            |            |       |

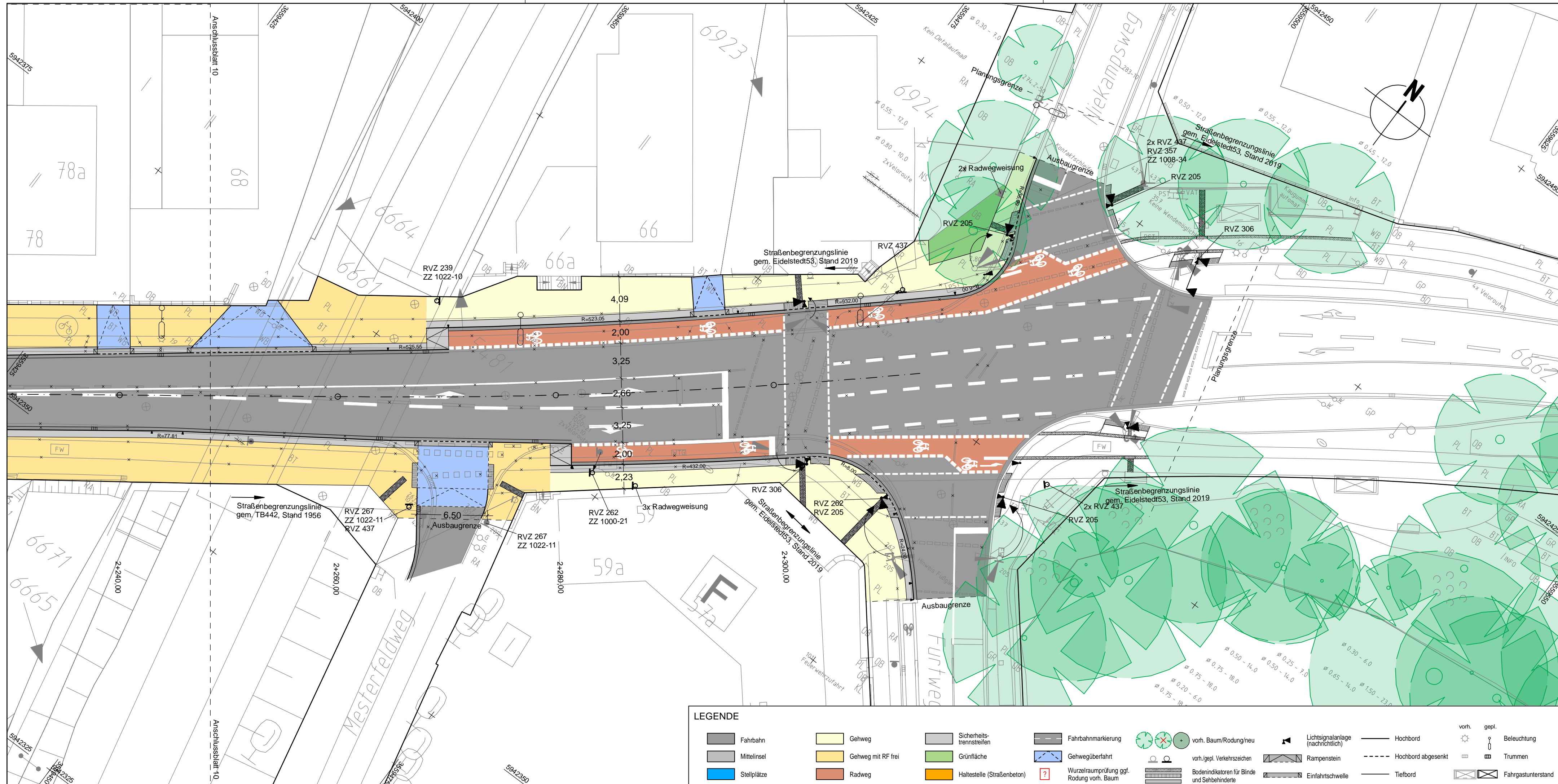
**FREIE UND HANSESTADT HAMBURG**  
Landesbetrieb Straßen, Brücken und Gewässer  
Geschäftsbereich Straßen  
Planung Infrastruktur Individualverkehr - S2

|  |   |              |   |
|--|---|--------------|---|
| Baumaßnahme:   | <b>Velorouten EM</b>  | Bearbeitet:  | - S2 / PM Name -<br>gez. Schlagmüller   |
| Teilbaumaßnahme:   | <b>VR 14 Elbgaustraße<br/>von Rugenborg bis Niekampsweg</b>             | Datum:       | 26.05.2023                              |
| Planinhalt:  | <b>Lageplan Verkehrsanlagen<br/>Schlussverschickung<br/>Blatt 10/11</b> | Aufgestellt: | - S2 / PL Name -<br>gez. von Schierholz |
| Zeichnungs-Nr.:  | 12605_ELBGAU_S2_Z_02_010_-_I  | Datum:       | 26.05.2023                              |
| Maßstab:   | 1:250   | Freigegeben: | - S2 / TL Name -<br>gez. Troschke       |
| 2660   S2_LS_10.PLT   Plot: 16.06.23 TL 1   Format: 116,0x29,7cm |   | Datum:       | 30.05.2023                              |

**LEGENDE**

|             |                    |                            |  |   |                                   |                    |                         |
|-------------|--------------------|----------------------------|--|---|-----------------------------------|--------------------|-------------------------|
| Fahrbahn    | Gehweg             | Sicherheits-trennstreifen  | Fahrbahnmarkierung                         | vord. Baum/Rodung/neu                         | Lichtsignalanlage (nachrichtlich) | Hochbord           | vord. gepl. Beleuchtung |
| Mittelinsel | Gehweg mit RF frei | Grünfläche                 | Gehwegüberfahrt                            | vord./ggpl. Verkehrszeichen                   | Rampenstein                       | Hochbord abgesenkt | Trummen                 |
| Stellplätze | Radweg             | Haltestelle (Straßenbeton) | Wurzelschutzringung ggf. Rodung vord. Baum | Bodenindikatoren für Blinde und Sehbehinderte | Einfahrtsschwelle                 | Tiefbord           | Fahrgastunterstand      |





**LEGENDE**

|             |                    |                            |  |   |                                   |                    |                    |
|-------------|--------------------|----------------------------|--|---|-----------------------------------|--------------------|--------------------|
| Fahrbahn    | Gehweg             | Sicherheits-trennstreifen  | Fahrbahnmarkierung                         | vorh. Baum/Rodung/neu                         | Lichtsignalanlage (nachrichtlich) | Hochbord           | vorh. Beleuchtung  |
| Mittelinsel | Gehweg mit RF frei | Grünfläche                 | Gehwegüberfahrt                            | Rodung vorh. Baum                             | Rampenstein                       | Hochbord abgesenkt | gepl. Beleuchtung  |
| Stellplätze | Radweg             | Haltestelle (Straßenbeton) | Wurzelschutzprüfung ggf. Rodung vorh. Baum | vorh. gepl. Verkehrszeichen                   | Einfahrtsschwelle                 | Tiefbord           | Trummen            |
|             |                    |                            |  | Bodenindikatoren für Blinde und Sehbehinderte | Einfahrtsschwelle                 | Tiefbord           | Fahrgastunterstand |

|                    |                       |                                |                        |
|--------------------|-----------------------|--------------------------------|------------------------|
| Höhensystem:       | alle Höhen in DHHN 92 | Koordinatensystem:             | ETRS89, Lagestatus 320 |
| Grundlage Planung: | Vermessung, ALKIS     |                                |                        |
| Straße (Abschnitt) | Verfasser             | Datum                          |                        |
| Elbgaustraße       | LGV                   | Juli / August 2018<br>Mai 2020 |                        |



Planverfasser: **BPR Dipl.-Ing. Bernd F. Künne & Partner**  
Beratende Ingenieure mbB

Ostertorstraße 38/39 28195 Bremen +49 421 335 02 0 info@bpr-bremen.de

Dateiname: S2\_LS\_11.PLT    Datum: 04.05.2023    Gezeichnet: Lokatis    Bearbeitet: Lokatis    Verfasst: gez. Wittrock

|       |                            |            |       |
|-------|----------------------------|------------|-------|
| Index | Änderungen und Ergänzungen | Bearbeitet | Datum |
|       |                            |            |       |
|       |                            |            |       |

**FREIE UND HANSESTADT HAMBURG**  
 Landesbetrieb Straßen, Brücken und Gewässer  
 Geschäftsbereich Straßen  
 Planung Infrastruktur Individualverkehr - S2

|                  |  |              |   |
|------------------|--|--------------|---|
| Baumaßnahme:     | Velorouten EM  | Bearbeitet:  | - S2 / PM Name -<br>gez. Schlagmüller   |
| Teilbaumaßnahme: | VR 14 Elbgaustraße<br>von Rugenbarg bis Niekampsweg            | Datum:       | 26.05.2023                              |
| Planinhalt:      | Lageplan Verkehrsanlagen<br>Schlussverschickung<br>Blatt 11/11 | Aufgestellt: | - S2 / PL Name -<br>gez. von Schierholz |
| Zeichnungs-Nr.:  | 12605_ELBGAU_S2_Z_02_011_--_I                                  | Datum:       | 26.05.2023                              |
| Maßstab:         | 1:250  | Freigegeben: | - S2 / TL Name -<br>gez. Troschke       |
|                  |  | Datum:       | 30.05.2023                              |